

## TalkingFields® Zonenkarte

Die **TalkingFields® Zonenkarte** dient als Grundlage für die Bodenbeprobung. Die in der **TalkingFields® Basiskarte** kartierten langjährig stabilen Biomasseunterschiede werden in der **TalkingFields® Zonenkarte** in gleichmäßige Zonen zur Bodenbeprobung eingeteilt.

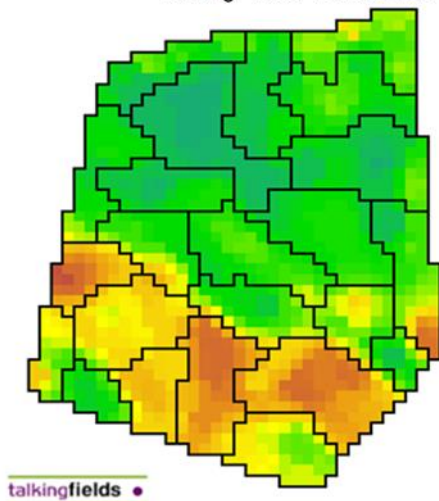
Das nachfolgende Beispiel zeigt die **TalkingFields® Zonenkarte** mit den Mustern der **TalkingFields® Basiskarte** im Hintergrund. Bereiche mit ähnlichen Werten in der **TalkingFields® Basiskarte** werden zu einer Zone in der **TalkingFields® Zonenkarte** zusammengefasst.

Die **TalkingFields® Zonenkarte** ermöglicht Ihnen:

- Die Optimierung der Beprobungsstrategie für eine verbesserte Bodenkartierung.
- Die Reduktion der notwendigen Anzahl von Laborproben und dadurch der anfallenden Kosten.

### TalkingFields® Zonenkarte

Im Hintergrund die  
TalkingFields® Basiskarte



Durch diese Zonen ist eine Bodenbeprobung möglich, die kostensparend ist und gleichzeitig die unterschiedlichen Bodeneigenschaften des Schlages optimal abbildet. Die Aussagekraft der entnommenen Proben wird erhöht, da die Entnahme von Mischproben vermieden wird. Es werden gezielt Bereiche beprobt, die ähnliche Wuchseigenschaften zeigen. Die Pflanze dient als Zeiger für Bodenunterschiede.

**Wichtig:** Sie bestimmen die durchschnittliche Größe der Zonen! Dadurch kann die **TalkingFields® Zonenkarte** genau an Ihre Bedürfnisse angepasst werden.

Derzeit bieten wir die Erstellung der **TalkingFields® Zonenkarte** ab einer Schlaggröße von 1 ha an. Die **TalkingFields® Zonenkarte** kann weltweit geliefert werden.

Für die Bearbeitung des Auftrags werden die Konturen der beauftragten Schläge **und** Sperrflächen benötigt, bevorzugt im TalkingFields®-XML-Format.

Zusätzlich können wir Ihnen natürlich auch die passende Agrarsoftware liefern, mit welcher Sie diese Daten importieren und – beispielsweise zu Applikationskarten – weiterverarbeiten können. Informationen darüber finden Sie auf [www.farmfacts.de](http://www.farmfacts.de).

Wenn Ihnen unser Angebot zusagt oder Sie noch weitere Fragen zum Produkt haben, setzen Sie sich mit uns in Verbindung:

Email: [info@talkingfields.de](mailto:info@talkingfields.de) oder Tel.: +49 89 45 21 614 22.

Weitere Informationen finden Sie außerdem auf [www.talkingfields.de](http://www.talkingfields.de).

## Angebotspakete:

Kombinationspaket	unverbindliche Preisempfehlung in €/ha (zzgl. MwSt.)	Ausgabeformat
<b>1. TalkingFields® Zonenkarte + TalkingFields® Basiskarte</b>	6* (zzgl. MwSt.) *Mengenrabatt je nach Auftragsgröße möglich	TalkingFields®-XML, Shape-Datei
<b>2. TalkingFields® Zonenkarte + TalkingFields® Basiskarte + GPS Bodenbeprobung</b>	Auf Anfrage	TalkingFields®-XML/Shape-Datei, AgroWIN-Importformat

- Einteilung der Bodenprobenzonen und Fahrspuren (Beganglinien) nach der **TalkingFields® Zonenkarte** (ca. 3ha Raster)

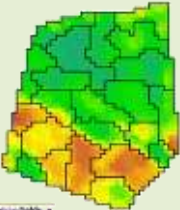
- GPS-gestützte Beprobung nach diesen Fahrspuren (ca. 20 Einstiche pro Probe)

- Analytik pH Wert, K, P, MgO und Bodenart


- Aufbereitung der Probenergebnisse in der Software

- Applikationskarten nach Düngeempfehlung vom Labor für CaO, P und K

**TalkingFields® Zonenkarte**



**GPS Bodenproben**



Im Lieferumfang sind enthalten:

- Digitale **TalkingFields® Zonenkarte** mit Zonenausdehnung und Zonennummer. Die gewünschte mittlere Zonengröße kann bei der Bestellung angegeben werden.
- Digitale **TalkingFields® Basiskarte**
- Mittlerer **TalkingFields®-Basiskartenwert** pro Zone

Wenn Ihnen unser Angebot zusagt oder Sie noch weitere Fragen zum Produkt haben, setzen Sie sich mit uns in Verbindung:

Email: [info@talkingfields.de](mailto:info@talkingfields.de) oder Tel.: +49 89 45 21 614 22.

Weitere Informationen finden Sie außerdem auf [www.talkingfields.de](http://www.talkingfields.de).