

TF Zonenkarte

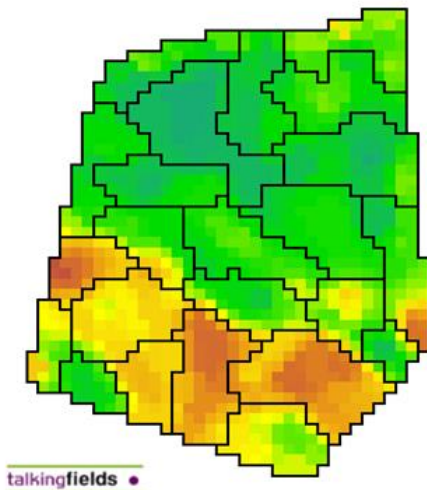
Die **TF Zonenkarte** dient als Grundlage für die Bodenbeprobung. Die in der TF Basiskarte kartierten langjährig stabilen Biomasseunterschiede werden in der TF Zonenkarte in gleichmäßige Zonen zur Bodenbeprobung eingeteilt.

Das nachfolgende Beispiel zeigt die **TF Zonenkarte** mit den Mustern der **TF Basiskarte** im Hintergrund. Bereiche mit ähnlichen Werten in der **TF Basiskarte** werden zu einer Zone in der **TF Zonenkarte** zusammengefasst.

Die **TF Zonenkarte** ermöglicht Ihnen:

- Die Optimierung der Beprobungsstrategie für eine verbesserte Bodenkartierung.
- Die Reduktion der notwendigen Anzahl von Laborproben und dadurch der anfallenden Kosten.

TF Zonenkarte Im Hintergrund die TF Basiskarte



Durch diese Zonen ist eine Bodenbeprobung möglich, die kostensparend ist und gleichzeitig die unterschiedlichen Bodeneigenschaften des Schlags optimal abbildet. Die Aussagekraft der entnommenen Proben wird erhöht, da die Entnahme von Mischproben vermieden wird. Es werden gezielt Bereiche beprobt, die ähnliche Wuchseigenschaften zeigen. Die Pflanze dient als Zeiger für Bodenunterschiede.

Wichtig: Sie bestimmen die durchschnittliche Größe der Zonen! Dadurch kann die **TF Zonenkarte** genau an Ihre Bedürfnisse angepasst werden.

Derzeit bieten wir die Erstellung der **TF Zonenkarte** ab einer Schlaggröße von 1 ha an. Die **TF Zonenkarte** kann weltweit geliefert werden.

Für die Bearbeitung des Auftrags werden die Konturen der beauftragten Schläge **und** Sperrflächen benötigt, bevorzugt im TF-XML-Format.

Zusätzlich können wir Ihnen natürlich auch die passende Agrarsoftware liefern, mit welcher Sie diese Daten importieren und – beispielsweise zu Applikationskarten – weiterverarbeiten können. Informationen darüber finden Sie auf www.farmfacts.de.

Wenn Ihnen unser Angebot zusagt oder Sie noch weitere Fragen zum Produkt haben, setzen Sie sich mit uns in Verbindung:

Email: info@talkingfields.de oder Tel.: +49 89 45 21 614 22.

Weitere Informationen finden Sie außerdem auf www.talkingfields.de.

Angebotspakete:

Kombinationspaket	unverbindliche Preisempfehlung in €/ha (zzgl. MwSt.)	Ausgabeformat
1. TF Zonenkarte + TF Basiskarte	6* (zzgl. MwSt.) *Mengenrabatt je nach Auftragsgröße möglich	TF-XML, Shape-Datei
2. TF Zonenkarte + TF Basiskarte + GPS Bodenbeprobung	Auf Anfrage	TF-XML/Shape-Datei, AgroWIN-Importformat

- Einteilung der Bodenprobenzonen und Fahrspuren (Beganglinien) nach der **TF Zonenkarte** (ca. 3ha Raster)

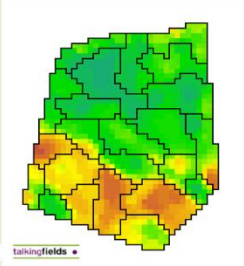
- GPS-gestützte Beprobung nach diesen Fahrspuren (ca. 20 Einstiche pro Probe)

- Analytik pH Wert, K, P, MgO und Bodenart


- Aufbereitung der Probenergebnisse in der Software

- Applikationskarten nach Düngeempfehlung vom Labor für CaO, P und K

TF Zonenkarte



GPS Bodenproben



Im Lieferumfang sind enthalten:

- Digitale TF Zonenkarte mit Zonenausdehnung und Zonennummer. Die gewünschte mittlere Zonengröße kann bei der Bestellung angegeben werden.
- Digitale TF Basiskarte
- Mittlerer TF-Basiskartenwert pro Zone

Wenn Ihnen unser Angebot zusagt oder Sie noch weitere Fragen zum Produkt haben, setzen Sie sich mit uns in Verbindung:

Email: info@talkingfields.de oder Tel.: +49 89 45 21 614 22.

Weitere Informationen finden Sie außerdem auf www.talkingfields.de.